

道の駅天空の郷さんからの距離
(お車で所要時間)

久万高原町自然満喫マップ 2015.7.11

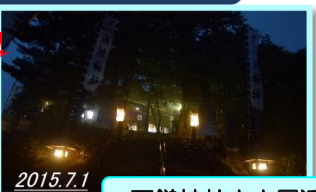
ご案内の内容は記入日現在の見どころを紹介したものです。
ぜひ、グループ、ご家族連れでお出かけください。なお、自然の様子は
環境や天候に大きく影響を受けるため、内容の状況が変わることもあり
ますので、あらかじめご了解ください。

土小屋からおよそ4.6kmで石鎚山頂へ
登山にも気持ちの良い季節です！



2015.6.24
西日本最高峰 石鎚山
天狗岳山頂(1,982m)
※7/1~7/10 お山開き

山頂付近見頃！
ミヤマダイコンソウ
シコクイチゲ・コメツツジ
ドウダンツツジ
2015.6.25
頂上山荘さん情報




2015.7.1
石鎚神社土小屋選拝殿

面河溪からおよそ7.5kmで石鎚山頂へ
四季の溪谷美と石鎚山の山容の変化をお楽し
みください！

石鎚登山面河道

土小屋前駐車場

51km(75分)
岩黒山 1746m
笹倉湿原



2015.6.12
石鎚スカイライン

※関門-土小屋(約18km・30分)
※7:00-20:00 通行可(7/11~8/31)



2015.6.12
大成の桂

鮮緑

31km(46分)



2015.5.8
赤蔵ヶ池

鮮緑

七鳥からのルート・25km(40分)
※道幅狭く、見通し悪い！
黒藤川からのルート・33km(50分)

オヒルムシロ(水生)が池の
水面を覆っています！

7月26日(日)9:00~12:30
全面通行止め
(ヒルクライムレース開催のため)



2015.6.7
アユの友釣り解禁！



2015.5.26
御三戸嶽

中津 明神山



2015.5.26
権現の滝

27km(40分)

雲の上に広がる楽園
標高1400mを超える高台を走る東西約4.5km
のカルスト縦断線。
この爽快感はここでしか味わえません！
注意：ライブカメラ等で現地のお天気をお確かめの
上、楽園へお越しください。

四国カルスト縦断線

46km(70分)
猪伏西谷線：時間通行規制有

25km(35分)
記念の滝



2015.6.26
伊豆ヶ谷のブナ原生林

鮮緑

27km(40分)+徒歩20分
八釜の罫穴群



2015.5.19
大川嶺

風薫る標高1500mからの眺望を！



2015.7.3
New!
牧草が茂り始め、牛たちの放牧
も始まっています。(4月中旬~)



2015.5.19



2015.5.19



2015.7.3
New!
ハンカイソウ開花
見頃：~7月下旬



2015.6.2
鮮緑
山頂(1,278m)
皿ヶ嶺




2015.7.3
New!
青いケシ(ヒマラヤ産)
見頃！
愛媛新聞で紹介されました！



8km(15分)
遅越の滝




34km(51分)
面河ダム



2015.6.23
鮮緑
面河渓谷



36km(50分)
鮮緑
ヒメボタル見頃*



2015.6.12
鮮緑
アユの友釣り解禁！



第44番札所大宝寺

第45番札所岩屋寺

ふるさと旅行村

古岩屋

仰西渠

きららの森

ふるさと旅行村

古岩屋

アユの友釣り解禁！

アユの友釣り解禁！

アユの友釣り解禁！

アユの友釣り解禁！

アユの友釣り解禁！

大川嶺

大川嶺

大川嶺

大川嶺

大川嶺

大川嶺

大川嶺

大川嶺

大川嶺

